

GANEKOGORTA




GALLARRAGA



COLLADO DE AXPE




GALLARRAGA CHIMENEA



GANEKOGORTA NEGUAN

MIDE "PAGUERO" PR® BI 108

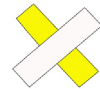
🕒 horario	2 h	⚠️ 2.	severidad del medio natural
⬆️ desnivel de subida	817 m	🗺️ 3.	orientación en el itinerario
⬆️ desnivel de bajada	72 m	👣 2.	dificultad en el desplazamiento
📏 distancia horizontal	5,7 km	🏃 3.	cantidad de esfuerzo necesario
📍 tipo de recorrido	LINEAL		



Continuidad de sendero
Zidorraren jarraipena



Cambio de dirección
Norabide aldaketa



Dirección equivocada
Okerreko norabidea



Concejo de Güeñeseko udalbatza
Zaramillo
La Quadra
Sodupe
Güeñes



PR® BI 108
PAGUERO



